Voici plusieurs indications pour le même parcours

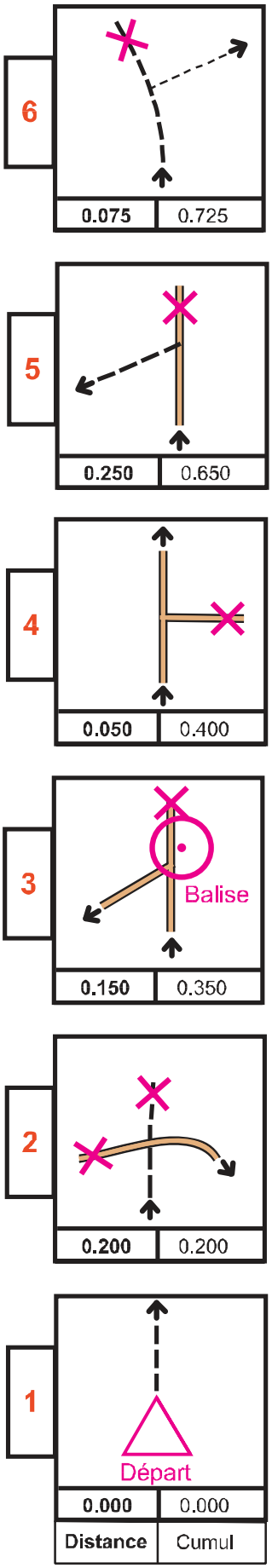

ROAD BOOK

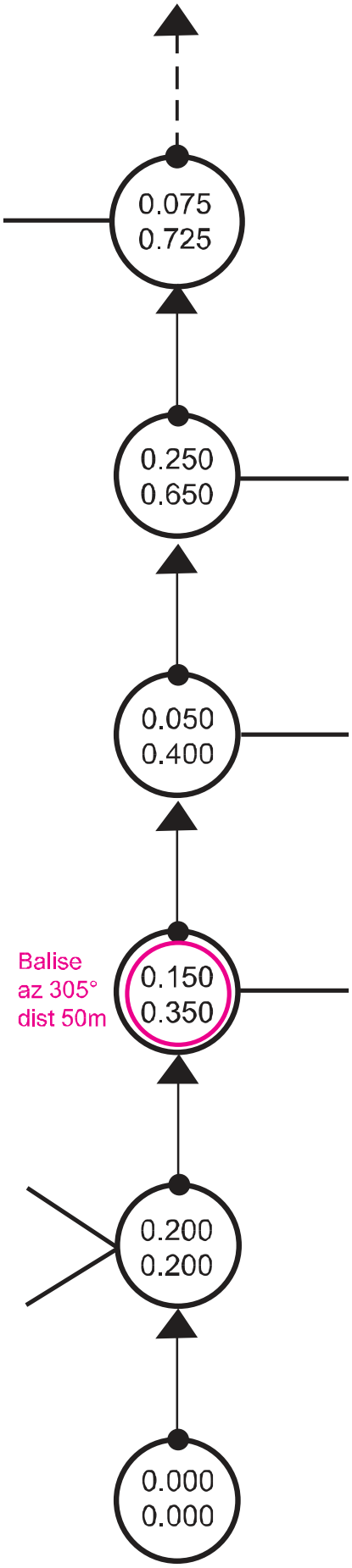

DÉPART

TRACÉ ALLEMAND

Carte IGN en tunnel

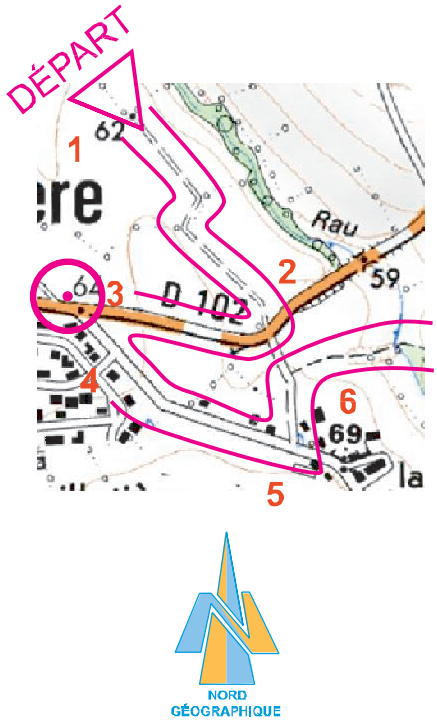

" PARCHEMIN "

DÉPART

1 - en face

2 - au croisement à droite

3 - au carrefour à gauche

Balise du carrefour az 305° dist 50m

4 - au carrefour en face

5 - au carrefour à gauche

6 - prenez le 1er sentier à droite